




 Achte beim Überqueren der Industriestraße auf die Autos!
 Fahre ab hier wieder auf dem Rad-/Gehweg!


 Achte beim Befahren der Kochertalstraße auf Laster und Autos!


 Achte beim Überqueren der Aalener Straße auf die Autos von links und rechts!


 Fahre hier auf dem Rad-/Gehweg!
 Fahre langsam, es ist sehr eng!



Empfohlener Radweg:
 Unterkochen → THG
 (Weglänge: ca. 4,7 km)

Rote Streckenabschnitte:
 auf der Straße fahren

Blaue Streckenabschnitte:
 auf dem Radweg/Gehweg fahren

Auf dem Heimweg muss evtl. die gegenüberliegende Fahrseite oder ein anderer Weg verwendet werden. Immer auf StVO und Verkehrssicherheit achten!

Karte: © OpenStreetMap-Mitwirkende (CC BY-SA)
 Stand: 2. August 2015



Achte beim letzten Einbiegen besonders Fußgänger und Radfahrer von links und rechts!



Achte beim Einbiegen in die Curfeßstraße auf die Autos von links und rechts! Die Autos haben Vorfahrt!



Achte beim Abbiegen auf die Autos auf deiner Fahrbahn, denn sie könnten dich übersehen („toter Winkel“)! Achte auch auf Autos auf der Gegenfahrbahn! Die Autos haben Vorfahrt!



Achte beim Einbiegen in die Wiener Straße auf die Autos von links! Die Autos haben Vorfahrt!



Achte beim Befahren des Gründers Torplatzes auf Busse und Autos!



Achte beim Einbiegen auf den Westlichen Stadtgraben auf die Autos von links! Die Autos haben Vorfahrt!



Benutze hier den Gehweg! Steige ab, denn hier dürfen keine Radfahrer auf dem Gehweg fahren!



Achte beim Überqueren der Straße auf die Autos von links und rechts!



Ab hier kannst du wieder mit dem Fahrrad auf dem Rad-/Gehweg fahren.



Du musst die Straße fünfmal überqueren! Achte beim Überqueren der Straße auf die Autos!

